



ДУНД ШАТНЫ ТАЙЛАН

ЗӨВЛӨХ ҮЙЛЧИЛГЭЭНИЙ НЭР:
ДОРНОГОВЬ АЙМГИЙН ГАЗАР ЗОХИОН
БАЙГУУЛАЛТЫН ЕРӨНХИЙ
ТӨЛӨВЛӨГӨӨНД ТОДОТГОЛ ХИЙХ

ГЭРЭЭНИЙ ДУГААР:
ОНТХО-НТШ-11/2024

25.11.2024

“ЛАПЛАНД ЭКО” ХХК

Улаанбаатар хот, Сүхбаатар дүүрэг,
8-р хороо, Оюутны гудамж, Байгал төв,
202 тоот
laplandeco@gmail.com

976+99030152
976+99080783

Нэг. ОРШИЛ

“Лапланд эко” ХХК нь Дорноговь аймгийн Орон нутгийн өмчийн газрын захиалгаар “Дорноговь аймгийн газар зохион байгуулалтын ерөнхий төлөвлөгөөнд тодотгол хийх” зөвлөх үйлчилгээг гүйцэтгэх ОНТХО-НТШ-11/2024 дугаартай гэрээг байгуулсан юм.

Тус зөвлөх үйлчилгээний зорилго нь:

Дорноговь аймгийн газар зохион байгуулалтын ерөнхий төлөвлөгөөнд тодотгол хийх ажлыг 2024.01.29-ний өдрийн 01/2024 дугаараар батлагдсан “Ажлын даалгавар”-т заасан үндэслэл, зорилго, зорилт, шийдвэрлэх асуудал, баримтлах зарчим, хамрах хүрээ, ажлын иж бүрдэл, үе шат, техникийн шаардлага, заавар, хяналт шалгалт, хүлээлгэн өгөх зэрэгт нийцүүлэн тус аймгийн нийт нутаг дэвсгэр /554180 га/ дэх засаг захиргаа, нутаг дэвсгэрийн бүх нэгжийн газрын нэгдмэл сангийн ангилал бүрээр аймгийн эдийн засаг, үйлдвэрлэл, аж ахуй, нийгмийн салбаруудыг хамруулан олон нийтийн оролцоонд тулгуурлан гүйцэтгэнэ.

Үндэслэл

Дорноговь аймгийн газар зохион байгуулалтын ерөнхий төлөвлөгөөг ажлын даалгаварт тусгагдсан хууль эрх зүй, дүрэм журам, заавар, стандарт болон улс, орон нутаг аймгаас баталж хэрэгжүүлж буй эдийн засаг, нийгмийн хөгжил, байгаль хамгааллын салбаруудын бодлого, хөтөлбөр, төлөвлөгөөнүүдийг үндэслэл болгон боловсруулна. Үүнд:

- Алсын хараа-2050
- Бүсчилсэн хөгжлийн үзэл баримтлал
- Улсын газар зохион байгуулалтын ерөнхий төлөвлөгөө
- Хөгжлийн бодлого, төлөвлөлтийн тухай хууль;
- Газрын тухай хуулийн 24 дэх зүйлийн 24.1-д заасан Газар зохион байгуулалтын цогц үйл ажиллагааг хэрэгжүүлэх;
- Газрын тухай хуулийн 4-р зүйлийн 4.1.6-д “Газар зохион байгуулалтын төлөвлөлтөд иргэдийн оролцоог хангах”;
- Монгол улсын засаг захиргаа, нутаг дэвсгэрийн нэгж, түүний удирдлагын тухай хуулийн 22 дугаар зүйлийн 22.1-т “сумын хөгжлийн үндсэн чиглэл, бодлого төлөвлөлт”, 59 дүгээр зүйлийн 59.1.13-т “нутаг дэвсгэрийнхээ газрыг зүй зохистой ашиглах, бэлчээр, газар тариалангийн үйлдвэрлэлийг дэмжих, үржил шимийг нь дээшлүүлэх, байгаль орчныг хамгаалах бусад арга хэмжээний хөтөлбөрийг боловсруулж Хуралд өргөн мэдүүлэх, батлагдсан хөтөлбөрийг хэрэгжүүлэх ажлыг зохион байгуулах”
- БХБСайдын 2020 оны 57 тоот тушаалаар батлагдсан “Аймаг, нийслэлийн газар зохион байгуулалтын ерөнхий төлөвлөгөө боловсруулах зөвлөмж”
- ГЗБГЗЗГ-ын 2020 оны А/40 тушаалаар баталсан “Газар зохион байгуулалт, хот төлөвлөлтийн цахим систем ажиллуулах журам”
- ГХГЗЗГ-ын 2016 оны А/200 тушаалаар батлагдсан “Улс, бүс, аймаг, нийслэлийн газар зохион байгуулалтын ерөнхий төлөвлөгөөний зурган мэдээлэл боловсруулах заавар”
- Хот төлөвлөлт, сум суурин тосгоны газар төлөвлөлтийн норм, дүрэм хангах гэх мэт ...

Зөвлөх үйлчилгээг гүйцэтгэхдээ гэрээ ба түүний салшгүй хэсэг болох ажлын даалгаврын хүрээнд Дорноговь аймгийн ба сумын ЗДТГ, түүний харьяа байгууллагууд, иргэд олон нийттэй нягт хамтарч ажиллана.

Дорноговь аймгийн ЗДТГ-аас ирүүлсэн зөвлөх үйлчилгээг үзүүлэхийг зөвшөөрсөн тухай албан ёсны мэдэгдэл ба захиалагч, гүйцэтгэгч нарын хооронд байгуулсан гэрээ хүчин төгөлдөр болсон 2024 оны 06 дугаар сарын 10-ны өдрөөс эхлэн албан ёсоор үйл ажиллагаагаа эхлүүлсэн болно.

Тус компанийн багийн бүрэлдэхүүний хувьд компанийн үндсэн зөвлөхүүд гэрээ хүчин төгөлдөр болсон өдрөөс эхлэн ажлын байран дээрээ, харин гэрээт зөвлөхүүд цахим байдлаар ажиллаж эхэлсэн бөгөөд дараах зорилтуудын хүрээнд үйл ажиллагаагаа эхлүүлсэн болно. Үүнд:

1. Бэлтгэл судалгааны үе шат:

1.1.1. Газар ашиглалтын судалгаа

1.1.2. Хүрээлэн буй орчны суурь судалгаа

1.1.3. Геологийн суурь судалгаа

1.1.4. Хүрээлэн буй орчин, газар ашиглалтын одоогийн байдалд үнэлгээ хийх

1.2. Газар ашиглалтын тохиромжтой байдлын үнэлгээ

1.3. Нийгэм, эдийн засгийн суурь нөхцөлийн судалгаа

- Багаж, тоног төхөөрөмжийг бэлтгэх
- Удирдлага зохион байгуулалт

2. Хээрийн тодруулга судалгааны үе шат:

- Хээрийн судалгааны ажилд бэлтгэх ба газар дээр нь гүйцэтгэх

Зөвлөх үйлчилгээний Дунд Шатны Тайлан (ДШТ)-т үеэр гэрээнд тусгагдсаны дагуу бэлтгэл судалгаа болон хээрийн тодруулга судалгааны ажлыг бүрэн гүйцэтгэж дуусгаад төлөвлөгөөний төсөл боловсруулж эхлээд буюу нийт ажлын 58.7 хувийг гүйцэтгэсний дараа 2024 оны 11 дүгээр сарын 25-ны өдөр хүргүүлж байна. Тус тайланд эхний болоод дунд хугацааны үе шатанд хийсэн ажлын тойм, багийн гишүүдийн ажил үүргийн хуваарь, төлөвлөгөөний төсөл боловсруулах явцыг агуулсан болно.

Хоёр. ДУНД ШАТНЫ АЖЛЫН ЯВЦ

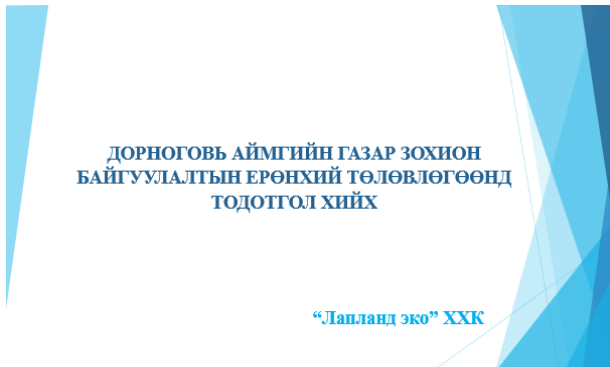
1.1. Хээрийн тодруулга, судалгааны ажилд бэлтгэх

Дорноговь аймгийн “Газар зохион байгуулалтын ерөнхий төлөвлөгөөнд тодотгол хийх” ажлын бэлтгэл судалгааны ажлын үр дүнг үндэслэн хээрийн тодруулалт судалгаа явуулах маршрут, хугацааг тодорхойлон график төлөвлөгөө гаргаж, “Ажлын даалгавар”-ын дагуу ямар, ямар ажил гүйцэтгэх талаар нэгдсэн заавар, чиглэлийг компанийн ажилтнуудад өгөв.

Мөн хээрийн судалгаанд шаардлагатай багаж хэрэгсэл болох байрлал тодорхойлох багаж хэрэгсэл, фото аппарат, машин техник, хээрийн судалгааны ажлын зураг болон бусад шаардагдах зүйлүүдийг бэлтгэв.

Дорноговь аймгийн газар зохион байгуулалтын ерөнхий төлөвлөгөөнд олон нийтийн оролцоог тусгах зорилгоор “иргэдээс авах судалгаа” болон ЗДТГ-ын алба хаагчдаас авах санал асуулгын хуудсыг боловсруулж бэлтгэв.

Дорноговь аймгийн Газар зохион байгуулалтын ерөнхий төлөвлөгөөнд тодотгол хийх ажлын явцын талаар болон “Мал аж ахуйн тогтвортой хөгжлийг хангах талаар төлөвлөж байгаа арга хэмжээний урьдчилсан танилцуулгыг Power Point программ дээр бэлтгэв.



➢ Ажлын нэр: ДОРНОГОВЬ АЙМГИЙН ГАЗАР ЗОХИОН БАЙГУУЛАЛТЫН ЕРӨНХИЙ ТӨЛӨВЛӨГӨӨНД ТОДОТГОЛ ХИЙХ

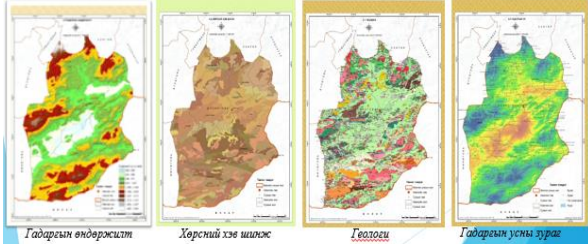
- Гэрээний дугаар: ОНТХО-НТШ-11/2024
- Захвалагч: Дорноговь аймгийн Засаг даргын тамгын газар
- Гүйцэтгэгч: Лалланд эко ХХК



Ажлыг гүйцэтгэхдээ гэрээ ба түүний салшгүй хэсэг болох ажлын даалгаврын хүрээнд Дорноговь аймгийн ба сумын ЗДТГ, түүний харьяа байгууллагууд, иргэд олон нийтийг нягт хамтарч ажиллана.

Гэрээ байгуулагдсаны дараа бэлтгэл судалгааны үе шатны ажлыг 06 дугаар сарын 07-оос 08 дугаар сарын 25-ны хооронд гүйцэтгэж дараах ажлуудыг хийсэн. Үүнд:

Газар ашиглалт, геологи болон хүрээтэй буй орчны сүүрх судалгаа, зураглал:



Бэлчээрийн даац тохирсон үед:

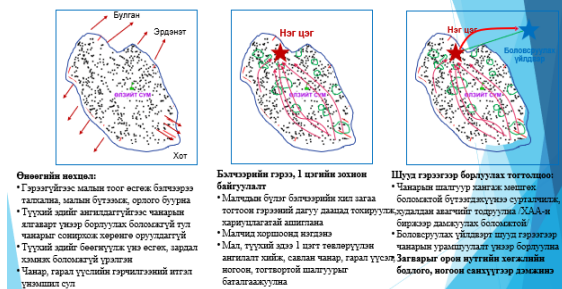
- Мал дүүрэн идэштэй, тарга хүч сайтай
- Улирлаар салгадас тул соргог бэлчээртэй, биологийн олон янз байдал хамгаалагдсан
- Ган, зуднаар орох отрын нутагтай тул гамшгаас хамгаалагдсан
- Өндөр үнэтэй органик зорилгот зах зээл нээлттэй
- Малаас гаралтай хүлэмжийн хийг бууруулна



Бэлчээрийн даац хэтэрсэн үед:

- Дундуур идэштэй, давжаа, ашиг шим бага
- Улирлаар салгах боломжгүйгээс бэлчээр, биологийн олон янз байдал доройтсон
- Ган, зуднаар орох нутаггүйгээс гамшгийн хоргодог их
- Өндөр үнэтэй органик зорилгот зах зээл хаалттай
- Малаас гаралтай хүлэмжийн хийг нэмэгдүүлдэг

Санал болгож буй МАА-н түүхий эдийн өртгийн сүлжээг цогцоор өөрчлөх загвар



Зураг.4 Дорноговь аймгийн Газар зохион байгуулалтын ерөнхий төлөвлөгөөнд тодотгол хийх ажлын танилцуулга

Гэрээний дагуу ажлын талбайд хээрийн судалгаа, шинжилгээ хийхээр 2024 оны 09 сарын 15-аас тус аймгийн 14 суманд ажиллах болсон тухай 2024.09.09-ний өдрийн 1/36 тоот албан бичгийг аймгийн ГХБХБГ-т хүргүүлсэн. Албан бичгийг доор хавсаргав. Уг албан бичгийн хавсралтад хээрийн судалгаа хийх маршрутыг хүргүүлж, бидний ажилд дэмжлэг үзүүлэн хамтарч ажиллахыг хүссэн болно.



"Лалланд Эко" ХХК-ийн 2024 оны 09 сарын 09-ны өдрийн №1/36 тоот албан ёсийн хавсралт

Хэзрийн судалгаа хийх маршрут № 4542048

Ларшрутын дугаар	№	Сумын нэр	Явах хугацаа, сар өдөр
1		Аймгийн ЗДТГ	
		Аймгийн ГХБХГ	9.16-18
2	1	Сайншанд-Алтанширээ	9.19-20
	2	Иххэт	9.23-25
	3	Дэлгэрэх-Сайншанд	9.25-27
3	4	Сайншанд-Зүүнбаян	9.30-30
	5	Улаанбадрах	10.01-10.02
	6	Хөвсгөл	10.03-05
	7	Хатанбулаг	10.07-08
	8	Мандах	10.09-10
	9	Сайхандулаан-Сайншанд	10.11-12
	10	Сайншанд-Өргөн	10.14-15
4	11	Эрдэнэ	10.16-17
	12	Замын-Үүд-Сайншанд	10.17-18
5	13	Сайншанд-Айраг	10.21-22
	14	Даланжаогалан-Улаанбаатар	10.22-23

Зураг.5 Дорноговь аймгийн "ГЗБГЗЗГ" хүргүүлсэн албан тоот

1.2. Хэзрийн тодруулга судалгааг газар дээр нь гүйцэтгэсэн тухай

Сумдын нутаг дэвсгэрт хийгдэх хэзрийн судалгааны хүрээнд дараах ажлуудыг гүйцэтгэсэн. Үүнд:

- Сумдын удирдах албан тушаалтнууд болон ЗДТГ-ын албан хаагчдад зориулж Дорноговь аймгийн Газар зохион байгуулалтын ерөнхий төлөвлөгөөнд тодотгол хийх ажлын танилцуулга, сургалт хийх
- Сумдын нийгэм, эдийн засгийн суурь нөхцөлийн судалгаа хийх
- Хэзрийн хэмжилт судалгааг хийж, төлөвлөгөө боловсруулахад шаардлагатай байршлын солбицол тодорхойлох.
- Холбогдох албан тушаалтнуудтай хамтран сумын нутаг дэвсгэрт тулгамдаж байгаа асуудлыг ярилцаж, аймгийн ерөнхий төлөвлөгөөнд тусгах шаардлагатай асуудлыг сумын хил бүхий 1:100000-ны масштабтай байрзүйн зурагт тэмдэглэх ажлыг гүйцэтгэсэн.

Дорноговь аймгийн 14 сумдын Засаг дарга, ЗДТГ-ын холбогдох албан тушаалтнуудтай уулзан Дорноговь аймгийн "Газар зохион байгуулалтын ерөнхий төлөвлөгөөнд тодотгол хийх" ажлыг танилцуулан ажлын зорилго, ач холбогдол, хэзрийн судалгаа хийх газрууд болон тухайн суманд тулгамдаж буй асуудал, цаашдын бодлого чиглэл, төлөвлөгөөнд тусгах саналын талаар санал солилцож, уг ажлыг гүйцэтгэх явцад анхаарах асуудлын талаар чиглэл, зөвлөгөө авлаа.


Дараах зургуудад сумдын Засаг дарга, холбогдох албан тушаалтнуудтай хийсэн уулзалтыг харууллаа. Үүнд:



Айраг сум




Алтанширээ сум



Даланжаргалан сум



Дэлгэрэх сум



Замын-Үүд сум



Иххэт сум



Өргөн сум



Сайншанд сум



Сайхандулаан сум



Хөвсгөл сум



Эрдэнэ сум

Аймгийн “Газар зохион байгуулалтын ерөнхий төлөвлөгөөд тодотгол хийх” талаар танилцуулга хийж, санал авсан байдал

Нийт 14 сумдын ЗДТГ-ын холбогдох албан хаагчид (Газрын даамал, Байгаль орчны улсын байцаагч, Байгаль хамгаалагч, ХАА-н мэргэжилтэн, Мал эмнэлэг үржлийн тасгийн мэргэжилтэн, Цаг уурын мэргэжилтэн, Багуудын Засаг дарга нар, Улсын бүртгэгч, нийгмийн бодлого, статистик хариуцсан мэргэжилтэн гэх мэт)-тай хамтран ажиллахаас гадна малчид, ард иргэд нийт 330-аад хүнийг хамруулан аймгийн “Газар зохион байгуулалтын ерөнхий төлөвлөгөөд тодотгол хийх” ажлын явцын талаар болон “Мал аж ахуйн тогтвортой хөгжлийг хангах талаар төлөвлөж байгаа арга хэмжээний урьдчилсан байдал”-ыг танилцуулж ойлголт, мэдлэгийг түгээж, санал оролцоог авах ажлыг гүйцэтгэлээ. Оролцогчдын бүртгэлийг жишээгээр хавсаргав.

Дорноговь аймгийн ГЗБЕТ-нд тодотгол хийж" олон нийтийн хэлэлцүүлэгт оролцсон хүний нэрсийн жагсаалт

Гайшиг сумын нэр 2024 оны 09 сар 16 өдөр

№	Хүний нэр	Холбоо барих утас	Гарын үсэг
1	Нарансүх	5167052	
2	Борхон дорно	80721172	
3	С.Тамс	89051504	
4	С.Тогтоо	90072284	
5	Аян гала	88563280	
6	Зорионо	95369929	
7	Бүрхэн	99824941	
8	Мөнх	99402224	
9	Анх	95117184	
10	Бат нар	86902790	
11	Сэлэнгэ	91340500	
12	С.Оюун	88626935	
13	Мөнх	88767274	
14	Анх	80162040	
15	Мөнх	9577337	
16	Аян	88064617	
17	Анх	8803598	
18	М.Батсайхан	80903058	
19	Анх	99529674	
20	Анх	98261645	
21	Анх	90626969	
22	Анх	9110925	
23	Анх	95835129	
24	Анх	80993127	

"Дорноговь аймгийн ГЗБЕТ-нд тодотгол хийж" олон нийтийн хэлэлцүүлэгт оролцсон хүний нэрсийн жагсаалт

Навдга сумын нэр 2024 оны 09 сар 16 өдөр

№	Хүний нэр	Холбоо барих утас	Гарын үсэг
1	Б.Мөнх	99082906	
2	У.Тамс	88598535	
3	С.Оюун	9116259	
4	А.Анх	91373000	
5	А.Анх	80815099	
6	Н.Тамс	33102210	
7	О.Тамс	88626935	
8	А.Анх	80458016	
9	З.Оюун	8874587	
10	А.Анх	86829008	
11	С.Тамс	01165458	
12	А.Анх	80215099	
13	Мөнх	90509093	
14	А.Анх	88131922	
15	С.Оюун	91430044	
16	А.Анх	8145548	
17	М.Чулуур	8070427	
18	А.Анх	9636034	
19	А.Анх	9947838	
20	А.Анх	93392900	
21	А.Анх	8089109	
22	А.Анх	96565712	
23	А.Анх	81617191	
24	А.Анх	8110060	

Зураг.7 Хэлэлцүүлэгт оролцогчдын бүртгэл



Алтанширээ сумын малчдын зөвлөгөөн дээр хийж буй танилцуулга



Дэлгэрэх сумын малчдын зөвлөгөөн

2023 онд Орон нутгийн хөгжлийн сангийн хөрөнгөөр хийгдсэн ажилууд

№	Шинэ эгзвэл, хөрөнгө оруулалт	Хэрэгжсэн жил	Төсөвт өртөг
1	ЕЭС-ийн ТОНГОТ ТӨЛӨВӨРИЙН (ДИЭНИЙН ТАМИР) ЭНГЭСД	2023	130,000.0
2	УУХАЙН ХУУМЭГ 2 ЦЭГ БАЙГУУЛАХ	2023	130,000.0
3	ШИНЭ БАТ ТАХААНЫ ӨНГӨНӨЙН ДЭМЖИЛЭМЖИЙН	2023	20,000.0
4	АЛХАМТЭГ БАТ МАЛ УГААЛЗЫН БАНН	2023	18,000.0
5	СЭВЭНБАЙКОХУУ БАТ МАЛ УГААЛЗЫН БАНН	2023	18,000.0
6	БАВРСОХУУ БАТ МАЛ УГААЛЗЫН БАНН	2023	18,000.0
7	АНХААРИН ӨНГӨНӨЙН ГАРЫН ТЭГЭЭН ХАШААЛЧИЛТЫН ТОМИЛГААТ	2023	20,000.0
8	ӨРӨЙН БАШТЭН БАНОТНЫН НЭЭСЭМЭР	2023	20,000.0
9	БААТ ДЭМЖИЛЭЭНИЙ ЗАХИДАЛ	2023	5,381.5
10	ХААДИНГЫН 4 БАЙРИН НЭГДЭДЭЙН ҮЙЛЧЛЭХ ТӨЛӨВН ТӨВИЙНГ	2023	20,000.0
11	МАНДАХ СУМЫН ӨРӨНХИЙ ТӨЛӨВЛӨГӨӨНД ОР. ТӨЛӨВӨРИЙН МОНГОЛ	2023	38,000.0
12	ХУУДИНГЫН ҮЙЛЧЛЭЛТИЙН ТӨГЛӨӨМ	2023	58,760.0
13	ХУУДИНГЫН ҮЙЛЧЛЭЛТИЙН ТӨГЛӨӨМ	2023	58,155,700
14	ХУУДИНГЫН ҮЙЛЧЛЭЛТИЙН ТӨГЛӨӨМ	2023	6,443,240



Мандах сумын малчдын зөвлөгөөн



Сайншанд сумын малчдын зөвлөгөөн

Санал асуулга: Аймгийн “Газар зохион байгуулалтын ерөнхий төлөвлөгөөнд тодотгол хийх” танилцуулгыг хийсний дараа сумдын ЗДТГ-ын албан хаагчдад мөн орон нутгийн иргэд, малчдад урьдчилан бэлтгэсэн санал асуулгын хуудас тарааж уг суманд тулгамдаж байгаа асуудлуудыг тодорхойлж, түүний шалтгаан, үр дүн, аймгийн газар зохион байгуулалтын ерөнхий төлөвлөгөөнд тусгуулах асуудлын талаарх судалгааг авч нэгтгэсэн болно. Саналын хуудас бөглөсөн байдлыг жишээгээр харуулав.



Мандах сумын иргэд, малчид саналын хуудас бөглөж байгаа нь



Сайншанд сумын иргэд, малчид саналын хуудас бөглөж байгаа нь

Нийт 14 сумдын ЗДТГ-ын холбогдох албан хаагчид (Газрын даамал, Байгаль орчны улсын байцаагч, Байгаль хамгаалагч, ХАА-н мэргэжилтэн, Мал эмнэлэг үржлийн тасгийн мэргэжилтэн, Цаг уурын мэргэжилтэн, Багуудын Засаг дарга нар, Улсын бүртгэгч, нийгмийн бодлого, статистик хариуцсан мэргэжилтэн гэх мэт)-аас тухайн суманд тулгамдаж байгаа асуудлуудыг тодорхойлж, түүний шалтгаан, үр дүн, аймгийн газар зохион байгуулалтын ерөнхий төлөвлөгөөнд тусгуулах асуудлын талаарх судалгааг авсан болно. Албан хаагчийн саналын хуудас бөглөсөн байдлыг жишээгээр харуулав.

“Цоргононь аймгийн Газар зохион байгуулалтын ерөнхий төлөвлөгөөнд тооцогдсон хэмжээний шаардлагатай..... сумын мэдээлэл”

№	Салбар	Мэдээллийн ажлаас	Хугацаа	Хариуцсан зөргөжилтэн	Утасны дугаар
1	Байгалийн нөөцийн менежмент	Сэргэн засварлах гүний болон гэр дунгийн байршил, координат, баг, газрын нэр	2023-2024 он		
2		Шинээр байгуулах гүний болон гэр дунгийн байршил, координат баг, газрын нэр	2023-2024 он		
3		Цахилгаан дамгаалах булаг, шилжүүлэх газрын байршил баг, газрын нэр	2023-2024 он		
4		Цахилгаан шинээр байгуулах хувь, цөөрөм газрын байршил, хүчин чадал, баг, газрын нэр	2023-2024 он		
5		Хүнсний зориулалтын байгалийн дагалт бэлтгэлийн хөмүүр, загасгал цай, хармаг гэх мэт байршил, баг, газрын нэр	2023-2024 он		
6		Шинээр ашиглах хүнсний зориулалтын байгалийн дагалт бэлтгэлийн байршил, баг, газрын нэр	2023-2024 он		
7		Малчин ердийн малын тоо (малын тооны бүлэг)-с хамсаруулж малгай алгаатай цөөлөх дулибарыг тооцох, сум бүрийн сургийн эргэлт	2023-2024 он		
8		Хэтийн төлөв ба байршил, эрхэмчлэсэн МАА-н тээвэр үйлдвэрлэлийн төлөвлөгөө	2023-2024 он		
9		Шинээр байгуулах чим, сүргийн нэгдүүдийн байршил, малын төлөвлөгөө	2023-2024 он		
10		Шинээр байгуулах ЭМАА эрхэмчлэлийн үйлдвэрлэлийн чим, бүс байгаа бол эргэлтийн цэгийн координат, бүс байгуулах цэгийн координат, баг, газрын нэр	2023-2024 он		
11		Шинээр байгуулах Мал урлагийн үйлчилгээ үзүүлэх ажиллагаа, зохиомол хэргүүд гэх мэт нэгдсэн цэгийн байршил, баг, газрын нэр	2023-2024 он		
12		Шинээр атар хагаж эргэлтэд оруулах тариалангийн талбайн байршил, талбайн координат баг, газрын нэр	2023-2024 он		
13		Шинээр байгуулах мах, махан бүтээгдэхүүн үйлдвэрлэх /банш, бууз, хивс, борь цөдийн байршил	2023-2024 он		
14		Шинээр байгуулах сум, багийн өвс тээвэрлэх агуулахын байршил, хэмжээ, хүчин чадал баг, газрын нэр	2023-2024 он		
15		Шинээр байгуулах мах, сүргийн агуулахын байршил, талбайн координат, баг, газрын нэр	2023-2024 он		
16		Шинээр байгуулах сүү боловсруулах зайрмаг, хоором, ингэний ундаа, заруул / цөдийн байршил, хүчин чадал талбайн координат, баг, газрын нэр	2023-2024 он		
17		Шинээр байгуулах тээвэрлэх цөдийн байршил, координат, баг, газрын нэр	2023-2024 он		
18		Шинээр байгуулах Нэгдсэн байр МАА-н тасал, Малын урвүүлж ахаст үйлчилгээний	2023-2024 он		

19	Технологийн нэгж мал урлагийн нэгжийн байрны байршил, баг, газрын нэр, координат	2023-2024 он		
20	Шинээр ашиглах ногоон тээвэрлэх талбайн байршил, хүчин чадал талбайн координат, баг, газрын нэр	2023-2024 он		
21	Шинээр ашиглах төмс, хүнсний ногоо, жимс жонсгоо, дундасгийн талбайн байршил, талбайн координат, баг, газрын нэр	2023-2024 он		
22	Шинээр ашиглах төмс, хүнсний ногоо зораа байршил, хүчин чадал талбайн координат, баг, газрын нэр	2023-2024 он		
23	Шинээр байгуулах талх, мөрийн боовын / балуу, жигэмэг, боорцог гэх мэт цөдийн байршил	2023-2024 он		
24	Шинээр байгуулах мал нямалгааны цөдийн байршил, координат, баг, газрын нэр	2023-2024 он		
25	Шинээр байгуулах нэг цөдийн байршил малын гаралтай түүхийн хийн өөр цуглуулах, чанар гурал үүсгийн хянаа баталгаа хийж борлуулах байршил сум болгонд төлөвлөж байгаа / нэг цэг	2023-2024 он		
26	Шинээр байгуулах малын гаралтай түүхийн эд боловсруулах нэг, үйлдвэрийн байршил, координат, баг, газрын нэр, түүхийн эдийн төлөөр / дайвар, мах, сүү, ярас шир, моос, тоолуур	2023-2024 он		
27	Шинээр байгуулах Нэгдсэн байр тасал, нэгж хэмт байрлах мал эмнэлгийн үйлчилгээний нэгжийн контор, эмийн сан, дүйтэн хэлхээ, лабораторийн зориулалттай байрны байршил, баг, газрын нэр, координат	2023-2024 он		
28	Сэргэн засварлах мал утгалтын суурин ваныг байршил, координат, баг, газрын нэр	2023-2024 он		
29	Шинээр байгуулах мал утгалтын суурин ваныг байршил, координат, баг, газрын нэр	2023-2024 он		
30	Одоо байгаа болон шинээр барих малын сг зэм устгааны цэгийн байршил, координат, баг, газрын нэр	2023-2024 он		
31	Шинээр барих Малын үйлж шинжлэгдэний суурин хатааны байршил координат, баг, газрын нэр	2023-2024 он		
32	Шинээр байгуулах Улс, аймгийн замуд нэр байрлах мал эмнэлгийн хяналтын нэгдүүдийн байршил, координат, баг, газрын нэр	2023-2024 он		
33	Шинээр байгуулах экспортод тусгаарлагдсан хж асуу компартемент байршил, координат, баг, газрын нэр	2023-2024 он		
34	Шинээр байгуулах мал эмнэлгийн үйлчилгээ үзүүлэх цэгийн байршил, координат, баг, газрын нэр	2023-2024 он		
35	Мал түрүүлгийн газрын байршил хэмжээ	2023-2024 он		
35	Гэрүүн мод тариач газрын байршил	2023-2024 он		

Хэрийн хэмжилт хийх: Тухайн аймгийн ГЗБЕТ-нд тусгах шаардлагатай асуудлуудыг газар дээр нь үзэж, байршлыг нь тодорхойлох хэмжилт судалгааг хийж, зурагт тэмдэглэх ажлыг гүйцэтгэлээ.





“Дорноговь аймгийн газар зохион байгуулалтын ерөнхий төлөвлөгөөнд тодотгол хийх” ажлын хүрээнд Дорноговь аймгийн байгаль цаг уур, геологи болон хүрээлэн буй орчны суурь судалгааг судалж, зураглах болон аймгийн нийгэм, эдийн засгийн мэдээллийг цуглуулж, дүн шинжилгээ хийх ажлыг эхний шатны тайлант үеэр гүйцэтгэсэн (23.4%).

Дунд шатны тайлант үеэр газар ашиглалтын тохиромжтой байдлын үнэлгээг аймгийн хэмжээгээр боловсруулж, түүний дагуу хээрийн судалгааны ажлыг аймгийн нийт 14 сумдаар гүйцэтгэсэн.

Одоогийн байдлаар /11 сарын 25-ны/ “Төлөвлөлт” гэсэн бүлэг рүү орж ажиллаж байгаа бөгөөд энэ шатанд Газрын нэгдмэл сангийн үндсэн 6 ангилал ба түүний дэд ангилал бүрээр газар ашиглалтын төлөвлөлтийг боловсруулж, Arc Gis програм дээр зураглал үйлдэн, тайлан бичих ажил хийгдэж байгаа бөгөөд 35.3%-ийг гүйцэтгэж нийт ажлын явц 58.7%-тай байна.

Дараах хүснэгтэд төлөвлөгөөний төсөл боловсруулах явцыг хувиар харуулав.

Дорноговь аймгийн “Газар зохион байгуулалтын ерөнхий төлөвлөгөөнд тодотгол хийх” ажлын төлөвлөгөөний төсөл боловсруулах явц

ХИЙГДЭХ АЖЛЫН ҮЕ ШАТ, НЭР		Явц, хувь	
Нэг. Аймгийн байгаль, цаг уур, нийгэм эдийн засгийн нөхцөл			
Аймгийн тухай ерөнхий ойлголт, танилцуулга			
Аймгийн байгаль цаг уурын нөхцөл	1.2.1	Газрын гадарга байгаль нутаг дэвсгэрийн мужлалын зураг	100%
	1.2.2	Инженер геоморфологийн нөхцөлийн зураг	
	1.2.3	Цэвдэг зураг	
	1.2.4	Гүний ус /гидрогеологи/-ны зураг	
	1.2.5	Уур амьсгалын зураг	
	1.2.6	Ус зүйн зураг	
	1.2.7	Хөрс хөрсөн бүрхэвчийн зураг	
	1.2.8	Ургамлын аймаг, ургамалжилт	
	1.2.9	Ан амьтаны зураг	
	1.2.10	Түүх археологи, өв соёлын зураг	
	1.2.11	Газар чичирхийлэлийн зураг	
	1.2.12	Орчны бохирдол	
	Шаардагдах мэдээлэл, материалыг цуглуулсан, боловсруулалт ба бичвэр хийгдэж байна.		
Нийгэм эдийн засгийн суурь нөхцөл	1.3.1.1	Хүн ам зүй	100%
	1.3.2	Хөдөлмөр эрхлэлт	
	1.3.3	Мал аж ахуй	
	1.3.4	Аж үйлдвэр	
	1.3.5	Боловсрол	
	1.3.6	Эрүүл мэнд	
	1.3.7	Дэд бүтэц нийгэм хангамж	
	1.3.8	Газар тариалангийн үйлдвэрлэл	
	1.3.9	Уул уурхай	
	1.3.10	Гэмт хэргийн гаралт	
	Мэдээлэл, дагалдах баримт, судалгааны материалыг цуглуулж дүн шинжилгээ хийж байна.		
Хоёр. Газар ашиглалтын одоогийн байдал	ХАА-н газар		100 %
	Хот суурины газар		
	Зам, шугам, сүлжээний газар		
	Ойн сан бүхий газар		
	Усны сан бүхий газар		
	Тусгай хэрэгцээний газар		
	Сумын газар зохион байгуулалтын 2019-2023 оны төлөвлөгөө, тайлан, газрын мэдээллийн сан зэрэг эх сурвалжаас мэдээлэл авч боловсруулах		
Гурав. Газар ашиглалтын дохиромжтой байдлын үнэлгээ	ХАА-н газар		100 %
	Хот суурины газар		
	Зам, шугам, сүлжээний газар		
	Ойн сан бүхий газар		
	Усны сан бүхий газар		
	Аялал жуулчлалын газар		
Дөрөв. Газар зохион байгуулалтын төлөвлөлт	ХАА-н газар		65%
	Хот суурины газар		50%
	Зам, шугам, сүлжээний газар		45%
	Ойн сан бүхий газар		60%
	Усны сан бүхий газар		45%
	Тусгай хэрэгцээний газар		45%
Тав. Хэлэлцүүлэг, иргэд олон нийтийн санал асуулга, swot шинжилгээ		0 %	

<ul style="list-style-type: none"> • Аймгийн холбогдох байгууллагад танилцуулах, хэлэлцүүлэх, санал авах • Аймгийн ИТГХ, хурлын хороодоор хэлэлцүүлэх, санал авах 	
Зургаа. Хэлэлцүүлэг, санал асуулгын дагуу засвар сайжруулалтыг хийж эцсийн байдлаар боловруулж дуусгах	0 %
Долоо. Аймгийн ИТХ-аар хэлэлцүүлэн батлуулах	0 %
Найм. Баримт бичгийг хүлээлгэн өгөх	0 %

Дунд шатны тайлан гаргасан:

“ЛАПЛАНД ЭКО” ХХК

000

